

Landschaftskonzept 2017 Gemeinde Rapperswil

Massstab 1:10'000 September 2017






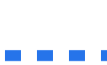
Planverfasser: Büro Kappeler, Planung und Beratung, Dunantstr. 4, 3006 Bern

Genehmigungsvermerk

Beschlossen durch den Gemeinderat Rapperswil am _____

Namens der Einwohnergemeinde
Die Präsidentin _____ Die Sekretärin _____



Hinweis

-  Gemeindegrenze
-  Landschaftseinheiten
-  Bauzonen
-  Kantonales Naturschutzgebiet (Verträge mit ANF möglich)
-  Fliessgewässer
-  Fliessgewässer eingedolt

Massnammengebiete

-  Hecke
-  Waldrandpuffer
-  Gewässerpuffer
-  Hochstammobstgärten
-  Agrarökologie Tal
-  Lebensräume Hanglage
-  Aufwertung feuchte Wiesen

weitere Massnammengebiete

-  Amphibienquerung
-  KLEK-Widwechsel

